


LAMPIRAN
 KEPUTUSAN WALIKOTA MALANG
 NOMOR : 188.45/339/35.73.112/2014
 TENTANG
 PENETAPAN STATUS PENGGUNA BARANG MILIK DAERAH
 PEMERINTAH KOTA MALANG PADA DINAS PERHUBUNGAN
 KOTA MALANG

DAFTAR TANAH DAN/ATAU BANGUNAN MILIK PEMERINTAH KOTA MALANG
 YANG DIGUNAKAN OLEH DINAS PERHUBUNGAN KOTA MALANG

NO.	NAMA BARANG	LOKASI/ALAMAT	LUAS (m ²)	NILAI TANAH (Rp)	NILAI BANGUNAN (Rp)	TOTAL (Rp)	KETERANGAN
1	Terminal Arjosari	Jl. Terusan Raden Intan	56,730.00	36,000,000,000.00	4,000,000,000.00	40,000,000,000.00	
2	Terminal Tlogowaru	Kel. Wonokoyo	15,000.00	1,500,000,000.00	0.00	1,500,000,000.00	
3	Pengembangan Term. Tlogowaru	Kel. Wonokoyo	6,929.00	2,598,375,000.00	0.00	2,598,375,000.00	Pembelian Tahun 2007
4	Pengembangan Term. Tlogowaru	Kel. Wonokoyo	3,510.00	1,410,687,822.00	0.00	1,410,687,822.00	Pembelian Tahun 2008
5	Terminal Landungsari	Jl. Raya Tlogomas	30,000.00	18,000,000,000.00	1,000,000,000.00	19,000,000,000.00	
6	Terminal Mulyorejo	Jl. Mulyorejo	1,812.00	181,200,000.00	318,800,000.00	500,000,000.00	
7	Balai Pengujian Kendaraan Bermotor	Jl. Kol. Sugiono RW. 04	11,070.00	7,749,000,000.00	3,000,000,000.00	10,749,000,000.00	Bekas Pasar Induk Gadang II Berdasarkan Surat Keputusan Walikota Nomor : 188.45/349/35.73.112/2011 Tanggal : 8 Desember 2011
	JUMLAH		125,051.00	67,439,262,822.00	8,318,800,000.00	75,758,062,822.00	

WALIKOTA MALANG,



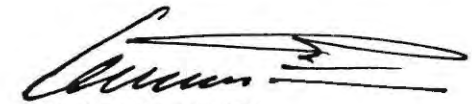
H. MOCH. ANTON

LAMPIRAN
KEPUTUSAN WALIKOTA MALANG
NOMOR - 188.45/390/35.73.112/2014
TENTANG
PENETAPAN STATUS PENGGUNA BARANG MILIK DAERAH
PEMERINTAH KOTA MALANG PADA DINAS SOSIAL KOTA MALANG

DAFTAR TANAH DAN/ATAU BANGUNAN MILIK PEMERINTAH KOTA MALANG
YANG DIGUNAKAN OLEH DINAS SOSIAL KOTA MALANG

NO.	NAMA BARANG	LOKASI/ALAMAT	LUAS (m ²)	NILAI TANAH (Rp)	NILAI BANGUNAN (Rp)	TOTAL (Rp)	KETERANGAN
1	Cab. Dinas Sosial	Jl. Raya Sulfat	1,082.00	1,082,000,000.00	-	1,082,000,000.00	
2	Lingkungan Pondok Sosial (LIPONSOS)	Jl. Raya Sulfat	334.00	33,400,000.00	-	33,400,000.00	Eks BNK Kota Malang
3	BAPERTUKDA	Jl. Raya Sulfat	759.00	75,900,000.00	-	75,900,000.00	
4	Balai Latihan Kerja (BLK)	Jl. Mayjend. Sungkono	56,593.00	9,054,880,000.00	-	9,054,880,000.00	Eks Pertanian (SHIP 16 Arjowinangun)
	JUMLAH		58,768.00	10,246,180,000.00	-	10,246,180,000.00	

WALIKOTA MALANG,



H. MOCH. ANTON

LAMPIRAN
KEPUTUSAN WALIKOTA MALANG
NOMOR : 188.45/331 /35.73.112/2014
TENTANG
PENETAPAN STATUS PENGGUNA BARANG MILIK
DAERAH PEMERINTAH KOTA MALANG PADA DINAS
KOPERASI DAN UKM KOTA MALANG

DAFTAR TANAH DAN/ATAU BANGUNAN MILIK PEMERINTAH KOTA MALANG
YANG DIGUNAKAN OLEH DINAS KOPERASI DAN USAHA KECIL MENENGAH KOTA MALANG

NO.	NAMA BARANG	LOKASI/ALAMAT	LUAS (m ²)	NILAI TANAH (Rp)	NILAI BANGUNAN (Rp)	TOTAL (Rp)	KETERANGAN
1	Kantor Dinas Koperasi dan Usaha Kecil Menengah	Jalan Raden Panji Suroso 18	1,073	1,073,000,000.00	110,000,000.00	1,183,000,000.00	
	JUMLAH		1,073.00	1,073,000,000.00	110,000,000.00	1,183,000,000.00	

WALIKOTA MALANG,



H. MOCH. ANTON

LAMPIRAN
KEPUTUSAN WALIKOTA MALANG
NOMOR 188/35/352/35-73-112/2014
TENTANG
PENETAPAN STATUS PENGGUNA BARANG MILIK
DAERAH PEMERINTAH KOTA MALANG PADA DINAS
PERTANIAN KOTA MALANG

DAFTAR TANAH DAN/ATAU BANGUNAN MILIK PEMERINTAH KOTA MALANG
YANG DIGUNAKAN OLEH DINAS PERTANIAN KOTA MALANG

NO	NAMA BARANG	LOKASI/ALAMAT	LUAS (m ²)	NILAI TANAH (Rp)	NILAI BANGUNAN (Rp)	TOTAL (Rp)	KETERANGAN
1	Kantor Dinas Pertanian	Jl.A Yani Utara 202	1,500	1,500,000,000.00	900,000,000.00	2,400,000,000.00	
2	Dinas Pertanian	Jl.Rajawali	1,815	544,500,000.00	244,500,000.00	789,000,000.00	
3	Dinas Pertanian	Jl.Rajawali	5,350	1,605,000,000.00	305,000,000.00	1,910,000,000.00	
	JUMLAH		8,665	3,649,500,000.00	1,449,500,000.00	5,099,000,000.00	

WALIKOTA MALANG,



H. MOCH. ANTON